


## Кузнецкий район



### История Кузнецкого района

Кузнецкий район – живая история Новокузнецка. Это самый маленький на карте города район, но именно с него начинался наш город. Здесь расположена ставшая музеем [старая крепость](#). Здесь венчался [Федор Достоевский](#). На въезде в район стоит один из самых старых и красивых православных храмов города – [Спасо-Преображенский собор](#). Практически весь Кузнецкий район – это историко-мемориальная зона.

Кузнецкий район – также один из самых промышленно развитых в городе Новокузнецке. Черная и цветная металлургия, химико-фармацевтическая отрасль составляют экономическую платформу всего города.

А начинался город с Кузнецкого острога, возведенного здесь в 1618 году для защиты русских земель от набегов кочевников.



*Кузнецкая крепость*




*Вид на Кузнецк с Крепостной горы. 1927 г.*

В 1622 г. острог провозглашен городом. Но на протяжении всего XVIII века Кузнецк представлял собой глухой, слабо обжитый городишко, в котором жили в основном люди военные, ссыльные и вольные крестьяне.

В 1804 года Кузнецк становится уездным городом, а затем – окружным. Город получает и новый герб, где изображена кузница. Появляются в девятнадцатом веке в Кузнецке первые учебные заведения и библиотеки. Жители больше занимались земледелием и промыслами. Самыми крупными предприятиями были частный пивоваренный завод да государственный спиртовой склад. Зато всю процветала торговля, ежегодно проводились ярмарки.

Несмотря на это, город так и остался небольшим сибирским поселением в виду удаленности от магистральных дорог и крупных промышленных центров.

**Напоминанием о прошлом** провинциального сибирского городка Кузнецка являются единичные здания, сохранившиеся до нашего времени на Форштадте. Когда-то одной из главных улиц в Кузнецке была улица Большая (ныне Достоевского). На ней стояли самые большие, а значит, самые богатые дома.



*Дом купца Фонарёва*

Формирование посада по Подгорью начинается во второй половине XVIIIвека. Большая улица четко ориентирована на Спасо-Преображенский собор и связана с дорогой, ведущей вверх к крепости. Под этим названием улица упоминается в Кузнецкой летописи Федора Конева. В середине XIXвека она стала называться Полицейской, потому что здесь появились здания городской управы и пожарной команды. Дома Полицейской улицы обживались людьми состоятельными: золотопромышленниками, генералами, купцами, чиновниками. Позднее эта улица стала носить имя великого русского писателя Ф.М. Достоевского, потому что здесь началась история его знаменитой любви. Самый знаменитый Кузнецкий адрес: [ул. Достоевского, 40](#), где жили Мария Исаева и Достоевский. Отсюда Федор повел Марию под [венец](#) в [Одигитриевскую церковь](#).



*Дом-музей Ф. М. Достоевского*

**Самой черной страницей в истории Кузнецка** стали годы революции и Гражданской войны. Здесь, в небольшом городке, кипели нешуточные страсти, проливалась кровь. Была война. И колчаковщина была, и партизаны были, и террор (белый и красный).

В память об этих трагических днях в 1963 году в Кузнецком районе был открыт [обелиск, павшим здесь за установление Советской власти](#).




*Обелиск павшим за установление Советской власти в Кузнецке.*

Именами людей, прославивших Кузнецкую землю, названы улицы района – ул. Достоевского, [Обнорского](#) (один из руководителей Северного Союза русских рабочих, отбывавший ссылку в Кузнецке), [Петракова](#) (первого председателя Кузнецкого Совдепа), [Полосухина](#) (легендарного полковника, участвовавшего в сражении с фашистами на Бородинском поле).

Новый индустриальный город, выросший на левом берегу Томи в советское время, круто изменил вектор истории Кузнецка. Утратив статус города, он стал Старокузнецким районом Новокузнецка, щедро поделившись с ним своей былинной историей.



## Кузнецкий район



Статус административно-территориальной единицы Кузнецкий район получил в 1932 году.



*Улица Ленина. Дом «с часами»*

Сегодня Кузнецкий район - один из шести административных районов города. Среди новокузнецчан популярно неофициальное название Кузнецкого района - Старокузнецк. Площадь района составляет 36,1 км<sup>2</sup>, численность населения - 49798 человек.

**Кузнецкий район состоит из нескольких исторически сложившихся частей:**

- Кузнецк;
- Промышленная зона;
- поселок Форштадт;
- поселок Малоэтажный;
- поселок Кульяновка;
- Крепостная гора;
- Топольники.

В районе 99 улиц, 37 переулков, 1 проезд.  
По территории района протекает группа небольших рек, притоков [Томи](#), [Водопадный ручей](#).

**На территории района расположены следующие крупные предприятия:**

- [ОАО «Новокузнецкий алюминиевый завод»](#);
- [ОАО «Кузнецкие ферросплавы»](#);
- [ОАО «Органика»](#);
- [ОАО «Завод Универсал»](#);
- [ОАО «НЗРМК имени Н. Е. Крюкова»](#);
- [ОАО Новокузнецкий ликеро-водочный завод](#).



*Новокузнецкий алюминиевый завод; ОАО «Кузнецкие ферросплавы»*

Среди учреждений культуры в районе: [Дворец культуры Алюминциков](#), две библиотеки (взрослая и детская), детская школа искусств.

**В Кузнецком районе два музея:**

- [Музей-заповедник «Кузнецкая крепость»](#);
- [Литературно-мемориальный музей Ф. М. Достоевского](#).

**На территории района 14 памятников истории, архитектуры и природы.**

## Достопримечательности Кузнецкого района



Кузнецкая крепость



Собор Спаса Преображения




«Дворец Алюминщиков»



Администрация Кузнецкого района



Башня с часами



Часовня в саду Алюминщиков



Обелиск Ф. М. Достоевскому



Краеведческий музей